

## VILDT

været kronvildt i Danmark i mindst 10.000 år på trods af den har været meget eftertræbt. Den betydelige skov- og Vestjylland, som startede for over 100 år siden, at denne del af landet har ideelle forhold for vildt.

me blev kronvildtreservatet ved Oksbøl oprettet. Reservatet har 16.000 ha og administreres af Oxbøl Statskov- og Vejers Klitplantage, der ligger midt i reservatet, udgør område.

en anslås til ca. 1000 dyr inden kalvesætningen primo september. Næsten 25% af den samlede kronvildtbestand i Danmark er i Oksbølområdet.

lige drift gør Oxbøl Statskovdistrikt meget for at sikre de bedste mulige forhold for kronvildtet.

tagte dyrkes for at sikre dyrene et værdifuldt kosttilskud om vinteren.

arealer plejes for at sikre tilstedeværelsen af ung lyng, og trætrækkes i vintermånederne.

pesne brydes i ekstreme vintre.

te skovområder bevares, da de er egnede til dagophold for dyrene.

fastlægges således, at den udøves så skånsomt som muligt og sikrer en bestandsstørrelse, der er tilpasset arealet. og konsommensætning i bestanden sikres gennem udvalgte dyr.

tyrende arrangementer i skovområdet søges undgået; i de mest følsomme perioder: Kalvesætningstid og vinter.

sten har gode muligheder for at opleve kronvildtet i Klitplantage. Det bedste tidspunkt er i morgen- og aften, når dyrene fouragerer på vildtagrene. For ikke at forstyrre dyrene skal man respektere følgende regler:

ldrig med løs hund i skovområdet.  
og kronvildtet i modvind, da dyrene ellers vil rejse faren for sig.  
end kikkert, så De ikke kommer for tæt på.  
bemærket tilbage, så dyrene ikke forsvinder.  
gå at forstyrre dyrene i de tætte skovområder i dagtid.  
ie. Benyt kun veje og spor.

od fornøjelse!

## VELKOMMEN TIL VEJERS KLITPLANTAGE

Vejers Klitplantage er på 1360 hektar og er anlagt fra midten af 1800-tallet for at opnå en varig dæmpning af sandflugten. Klitplantagen ligger på gamle havaflejringer af sand og grus.

Dette samt den kystnære beliggenhed, med deraf følgende saltindhold, giver ikke de bedste betingelser for traditionel skovdrift. For at skabe en stabil og varieret skov, til gavn for dyreliv og friluftsliv, afløses en del af nåletræerne af løvtræ, primært eg og blomstrende/bærbærende buske.

Oxbøl Statskovdistrikt, hvortil Vejers Klitplantage hører, gør meget for, at plantagen er attraktiv for besøgende. Udover træplantning og pleje af heder, klitheder og vådområder, anlægges og vedligeholdes rasteplasser, ridestier og vandreture. Desuden driver distriktet Vejers Strand Camping.


Distriktet tilbyder jævnligt naturvejlederture og andre arrangementer. Har De specielle ønsker bør de kontakte distriktet på omstændende adresse.

## VANDRERUTERNE

På rød og gul rute kan De bl.a. møde flg. punkter, som er markeret på kortet. God tur.

1. I Stribsø kan lystfiskere fange bl.a. gedde, aborre og ål. Der kan indhentes yderligere oplysninger om søen og fiskeriet på det opstillede kortbord.
2. Læssegrav som distriktet bruger til læsning af juletræer.
3. På disse enge er der store muligheder for at se kronvildt. Læs mere om Danmarks største største vildt i denne folder.
4. Denne skovfyrbekvæning er plantet i 1989. Kronvildets vinter-fouragering ses tydeligt på de nippede og afbarkede træer.
5. Egtræerne er plantet i 1973. Til sammenligning er sitkagranerne vest for plantet i 1982.
6. I den yderste klittrække plantes hjelmene for at holde på sandet, som dog først opsamlles i den herværende grønne klittrække. Denne er tæt bevokset af hjelmene, der faktisk kræver stadig tilførsel af sand for at kunne trives. Her er også forholdsvis næringsrigt pga. tilførsel af næringsstoffer fra hav og strand. Længere mod øst er klitterne dækket af lyng, revling, mos, lav og til sidst bjergfyrt.
7. Aarildsø - en hedeklitsø. En af de få velbevarede næringsfattige søer i Danmark.
8. Her kan De forlænge turen og gå SV om campingpladsen og ud til Vesterhavet.

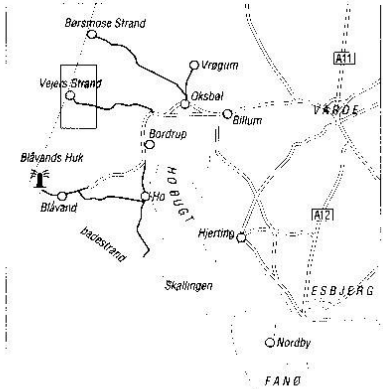
# VELKOMMEN TIL VEJERS KLITPLANTAGE



**Oxbøl Statskovdistrikt**

Ålholtvej 1  
6840 Oksbøl  
☎ 76 54 10 20

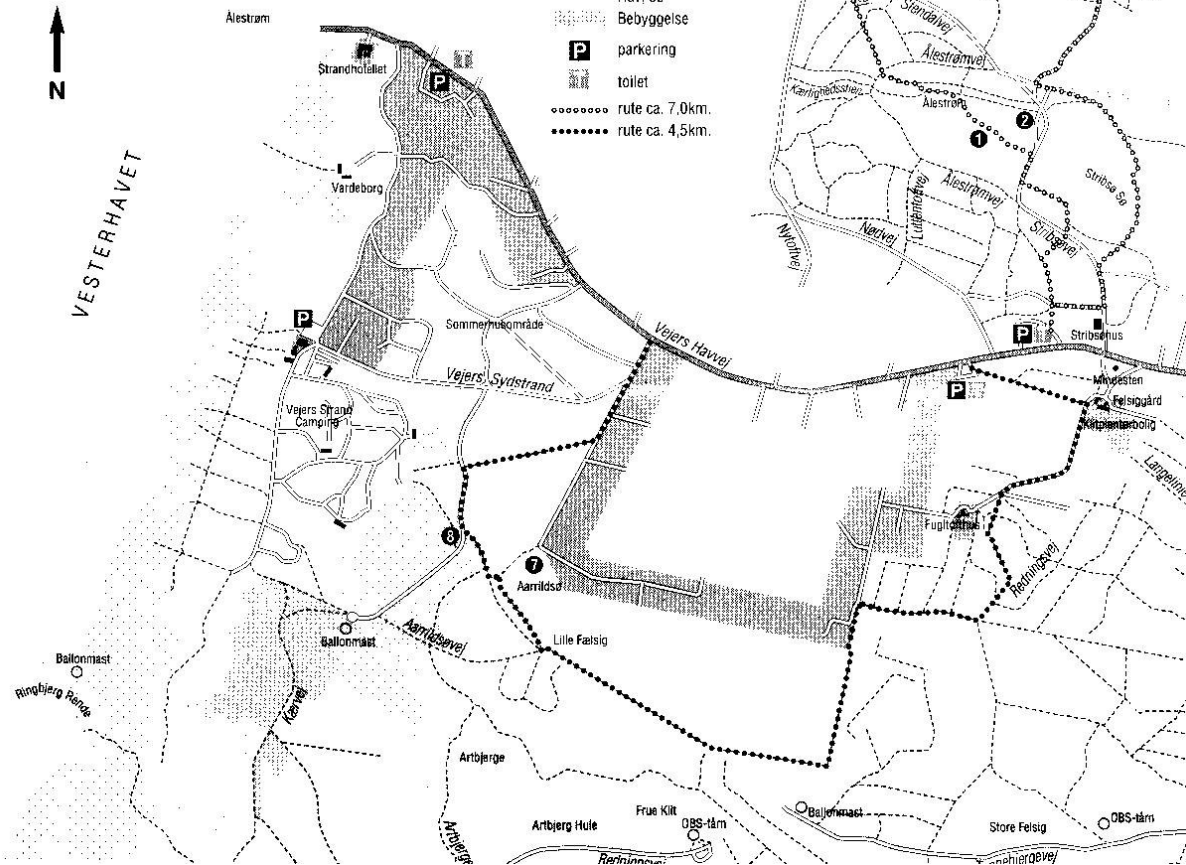
# Vejers Klitplantage



TÆNK på brandfaren  
VÆRN om skoven og dens værdier  
KAST IKKE affald i skoven



VESTERHAVET



## Signaturforklaring

- Offentlig vej
- Skovvej, motorkørsel ikke tilladt
- Skovspor, sti
- Løvskov
- Nåleskov
- Eng
- Hede
- Krat
- Klit
- Sand
- Hav, sø
- Bebyggelse
- parkering
- toilet
- rute ca. 7,0km.
- rute ca. 4,5km.